






LEGENDA

-  LIMITE DI INTERVENTO REGIONALE
-  PARCO ARCHEOLOGICO

AMBITI DI INTERVENTO

-  A ROTATORIA INTERSEZIONE VIA ARMA DI CAVALLERIA VOLPARE, DANTE E PARCHEGGIO SCAMBIATORE
-  B ROTATORIA INTERSEZIONE VIA ARMA DI CAVALLERIA E STADIO
-  C SPAZI ESTERNI PROSPICIENTI LA STAZIONE FERROVIARIA - ARREDO URBANO



REGIONE VENETO
Direzione Infrastrutture



COMUNE DI PORTOGRUARO
Provincia di Venezia

SISTEMAZIONE VIABILITÀ E PARCHEGGI AREE ESTERNE ALLA STAZIONE FERROVIARIA PER S.F.M.R.

Fiancheggiamento (vedi PCV) - DGR n. 1596 del 25/08/2007

PROGETTO ESECUTIVO

AMBITO "C"

SPAZI ESTERNI PROSPICIENTI LA STAZIONE FERROVIARIA - ARREDO URBANO
PIANO DI SICUREZZA
INQUADRAMENTO GENERALE

Progettista Arch. Giacomo Gasparotto

TAV. S.C.1

data: Agosto 2008
scala: 1:1000

Il presente lavoro, redatto per il Conto di Progettazione del TAV, è stato realizzato in collaborazione con il Consorzio di Progettazione del TAV. Il Consorzio di Progettazione del TAV è un ente pubblico economico costituito dalla Regione Veneto, dalla Provincia di Venezia e dal Comune di Portogruaro.